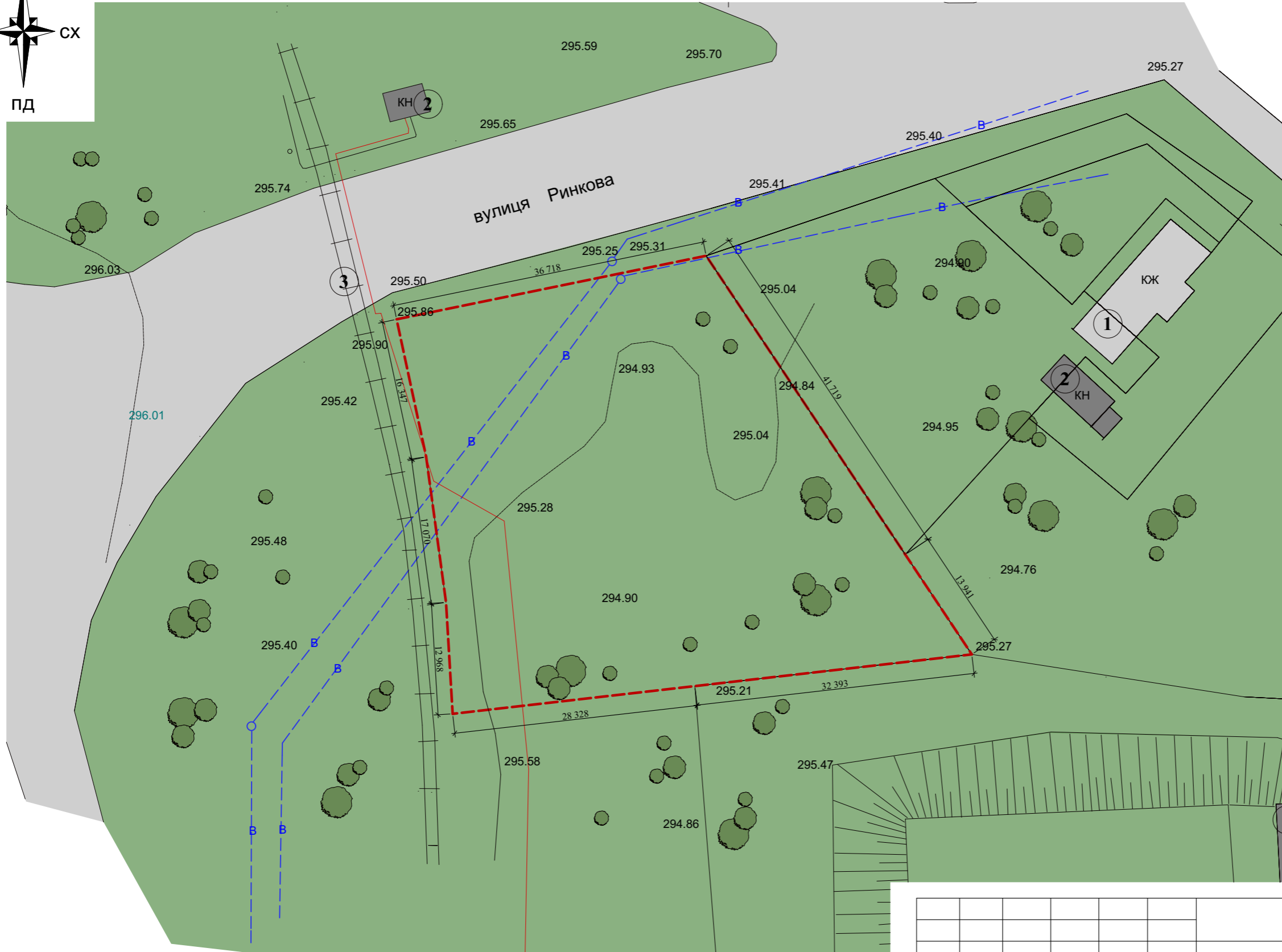
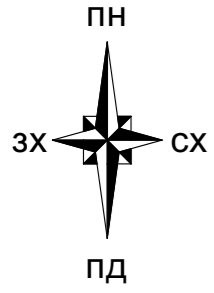


# План існуючого використання території поєднаний з опорним планом М 1:500



## Умовні позначення

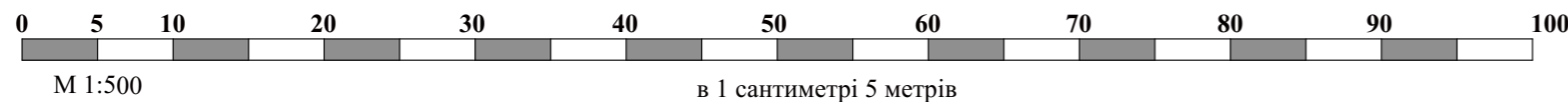
Позначення	Назва
	Житлові будівлі
	Господарські, нежитлові будівлі та споруди
	Межі проєктованої території
	Дороги, проїзди та тротуари
	Озеленення
	Водопровідні мережі
	Недіюча залізнична колія

## Експлікація

№	Назва
<b>1</b>	Існуючі житлові будівлі
<b>2</b>	Господарські, нежитлові будівлі та споруди
<b>3</b>	Недіюча залізнична колія

## Техніко-економічні показники

Площа земельної ділянки - 0,2317 га



					2021			
					Проект детального планування території район вулиць Окружна-Ринкова орієнтовною площею 0,2500 га (для будівництва та обслуговування будівель торгівлі)			
Розробив	Калинчук Ю.В.	Замовник : Виконавчий комітет Калуської міської ради	Стадія	Аркуш	Аркушів			
ГАП	Русин В.Б.		ДПТ	3	9			
Н. контроль	Русин В.Б.							
					План існуючого використання території поєднаний з опорним планом М 1:500		<b>ФОП Русин В.Б.</b>	